



gemeente Hilvarenbeek

# Handleiding [www.ruimtelijkeplannen.nl](http://www.ruimtelijkeplannen.nl)

## Het gebruik van [ruimtelijkeplannen.nl](http://www.ruimtelijkeplannen.nl) in vijf stappen

**Ruimtelijkeplannen.nl** Particulieren | [Ga naar professionals](#)

Home | Een plan bekijken ▶ | Help | FAQ | Contact

**Snelzoeken**

Bekijk de plannen in uw eigen buurt!

Postcode  
Huisnummer

**Nu zoeken** ▶

Geavanceerd zoeken

**Ruimtelijkeplannen**

**Start de kaart** ▶

**Het landelijke portaal voor ruimtelijke plannen**

Op Ruimtelijkeplannen.nl vindt u bestemmingsplannen, structuurvisies en algemene regels die gemaakt zijn door gemeentes, provincies en het Rijk.

In deze plannen staat omschreven wat de overheden van plan zijn op het vlak van ruimtelijke ordening, zoals de aanleg van nieuwe wegen of nieuwbouwwijken. Vanaf 1 januari 2010 zijn de overheden verplicht via deze website hun ruimtelijke plannen aan te bieden. Op lange termijn moeten alle bestemmingsplannen, structuurvisies en algemene regels van Nederland op deze website te vinden zijn.

**Instructievideo**

Bent u nog niet bekend met Ruimtelijkeplannen.nl? Bekijk dan eens onze instructievideo. Deze legt in vier minuten uit wat Ruimtelijkeplannen.nl inhoudt, hoe de website werkt en hoe u bestemmingsplannen kunt vinden. De video vindt u ook in de help.

**Nieuws**

22 maart 2016 – Afnemers2008 binnenkort buiten gebruik

Dit bericht is bestemd voor professionele gebruikers van de afnemersservice..... [lees verder](#).

[Nieuwsarchief](#)

**Attenderingservice**

Op de hoogte blijven van nieuwe plannen?

[Meer informatie](#) ▶

Over Ruimtelijkeplannen.nl | [Release notes](#)

Deze website is een samenwerking van:

Actueel aantal ruimtelijke plannen: 53700

1. Klik op “Start de kaart”.

Locatie	Naam	ID	Criteria
Zoek op locatie			
Adres			
Wissen X			
Planfilter			
<input checked="" type="checkbox"/> Geconsolideerde plannen			
<input checked="" type="checkbox"/> Concept- en (voor) ontwerpplannen			



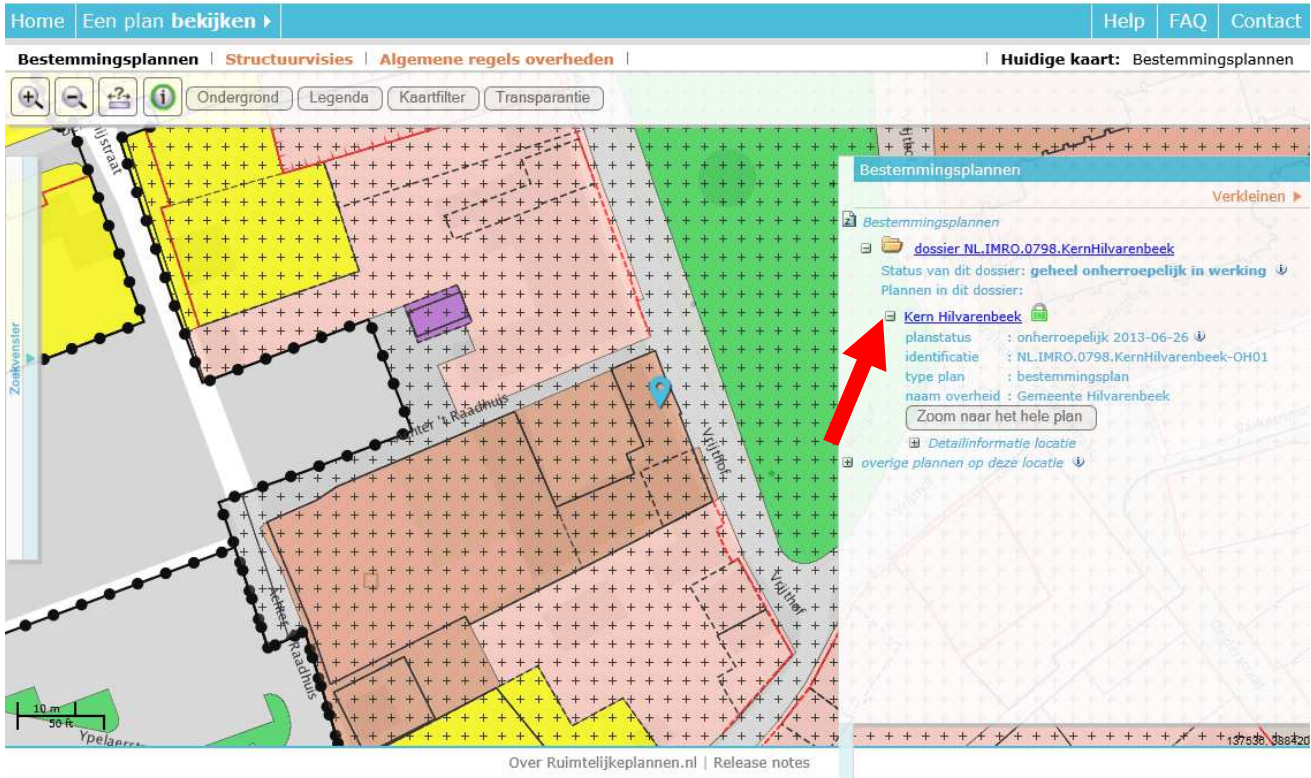
Bestemmingsplannen


Vergroten

In dit tabblad worden bestemmingsplannen en aanverwante plansoorten getoond. In de meeste gevallen gaat het om plannen van gemeenten die een directe werking hebben voor belanghebbenden. U kunt onder andere de volgende ruimtelijke plansoorten op dit tabblad raadplegen:

- voorbereidingsbesluit
- bestemmingsplan
- inpassingsplan
- rijkbestemmingsplan
- uitwerkings- en wijzigingsplan
- exploitatieplan
- beheersverordening
- buiten toepassingverklaring beheersverordening
- projectbesluit
- omgevingsvergunning
- tijdelijke ontheffing buitenplans
- reactieve aanwijzing
- gerechtelijke uitspraak
- bestemmingsplan artikel 10
- uitwerkingsplan artikel 11

2. Voer het betreffende adres in en klik op “zoeken”.



3. Selecteer  voor de plannaam om de detailgegevens te openen.

Bij het kopje planstatus kunt u zien welke status het betreffende bestemmingsplan heeft dit kan zijn:

- Voorontwerp
- Ontwerp
- Vastgesteld
- Onherroepelijk

Zorg dat u de meest actuele versie van het bestemmingsplan raadpleegt.

Ruimtelijkeplannen.nl

Particulieren | Ga naar professional

Home | Een plan bekijken ▶ | Help | FAQ | Contact

Bestemmingsplannen | Structuurvisies | Algemene regels overheden | | Huidige kaart: Bestemmingsplannen

Ondergrond | Legenda | Kaartfilter | Transparantie

Bestemmingsplannen

Bestemmingsplannen

dossier NL.IMRO.0798.KernHilvarenbeek

Status van dit dossier: geheel onherroepelijk in werking

Plannen in dit dossier:

Kern Hilvarenbeek

planstatus : onherroepelijk 2013-06-26

identificatie : NL.IMRO.0798.KernHilvarenbeek-OH01

type plan : bestemmingsplan

naam overheid : Gemeente Hilvarenbeek

Zoom naar het hele plan

Detailinformatie locatie

Enkelbestemming Maatschappelijk  
Bestemd voor: maatschappelijk


Dubbelbestemming Waarde - Cultuurhistorie 1  
Bestemd voor: waarde

Dubbelbestemming Waarde - Archeologie 4  
Bestemd voor: waarde


Bouwvlak bouwvlak


overige plannen op deze locatie

Over Ruimtelijkeplannen.nl | Release notes

- Selecteer  voor “Detailinformatie locatie” om de detailinformatie van de locatie op te vragen. In het opgevouwen menu kunt zien welke (enkel of dubbel) bestemming(en) er ter plaatse geldt/gelden, welke eventuele aanduidingen er gelden en of er bijvoorbeeld sprake is van een bouwvlak.

Indien de geldende hoogtematen hier niet aangegeven worden dient u hier voor de planregels te raadplegen (zie stap 5).

Plaats de muis op  om te zien voor welk gebied de betreffende bestemming of aanduiding geldt. Verplaats de cursor om eventueel voor andere delen van het perceel of voor andere percelen detailinformatie op te vragen.

Door  te selecteren kunt u afstanden meten, let wel, dit zijn indicatieve maten waar geen rechten aan ontleend kunnen worden!

- Selecteer de blauwe onderstreepte teksten om doorgelinkt te worden naar de geldende planregels.

Heeft nog vragen naar aanleiding van het raadplegen van de bestemmingsplaninformatie, neem dan contact op met ons klantencontactcentrum 013-505 83 00 of maak een afspraak op [www.hilvarenbeek.nl/afspraak](http://www.hilvarenbeek.nl/afspraak).